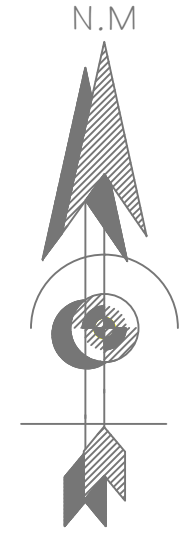


8637634 300270 300770 301270



8637134 8637134

8636634 8636634

8636134 8636134

WGS-84 300270 300770 301270

C-1

C-2






C-3

C-4

SUB SECTOR D

ASENTAMIENTO HUMANO NUEVA GENERACIÓN

LEYENDA

-  C-1
-  C-2
-  C-3
-  C-4
-  AREA VERDE

		<b>LIMA - DITER SUR 2 - PUNTA HERMOSA</b>	
<b>UBICACIÓN</b>		PROYECTO: <b>MAPA DEL DELITO CPNP PUNTA HERMOSA</b>	
DIST.: PUNTA HERMOSA		REVISIÓN: <b>MAYOR PNP ASTRID JUDITH SALAS SERPA</b>	
PROVINCIA: LIMA		PLANO: <b>SECTOR 01 SS-D CUADRANTE 1, 2, 3, 4</b>	
DPTO.: LIMA		<b>S12</b>	
REGIÓN: LIMA		DIBUJO: E.N.G.	ESCALA: 1/2500
		FECHA: MARZO 2017	

